




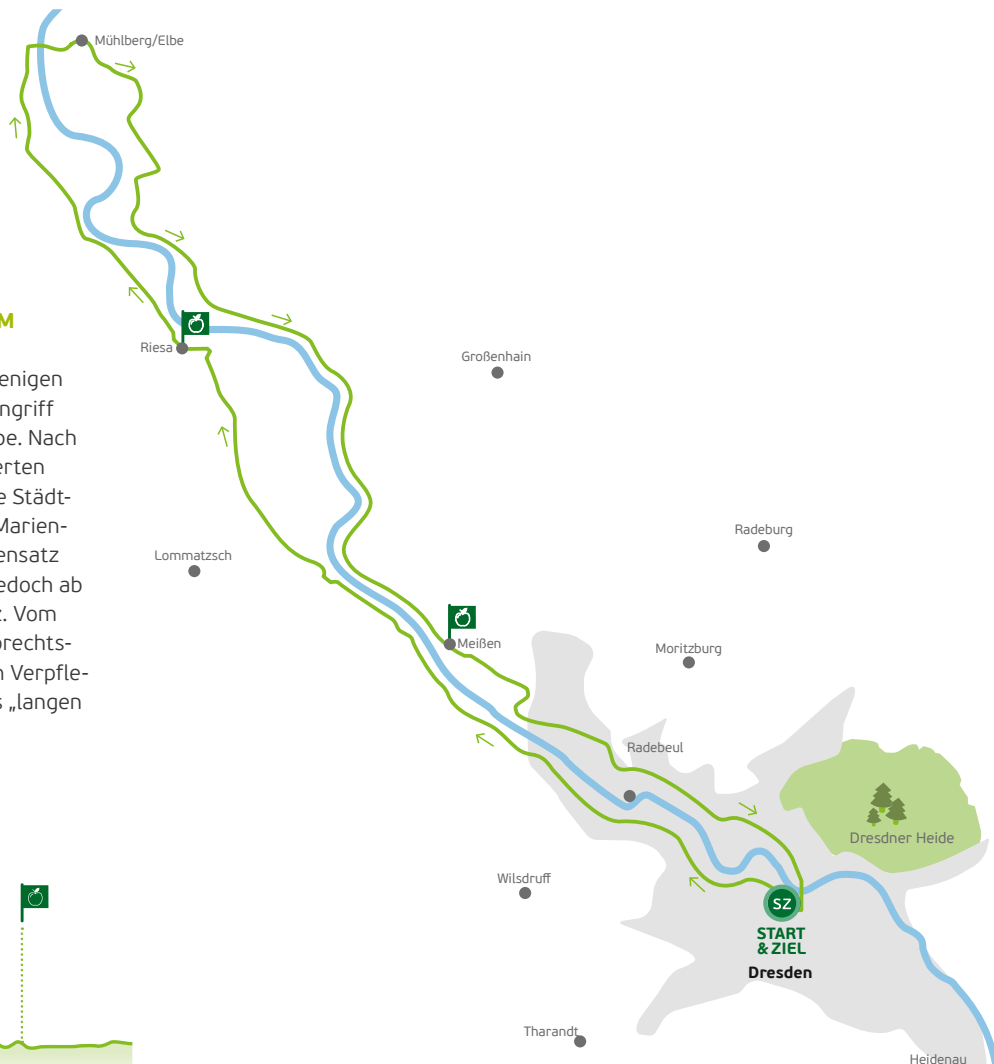
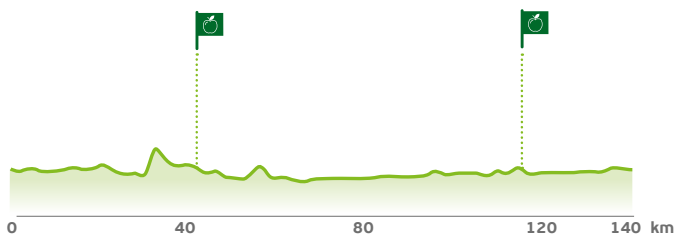
# 27. SZ-FAHRRADFEST

**140 KM****Die Fahrrad-Kette - TOUR (RTF 1)****2. JULI 2023****SZ Start/Ziel**

Theaterplatz Dresden

**Verpflegungspunkte** Meißen, Lidl-Markt Riesa, Lidl-Markt**ABSTECHER INS BRANDENBURGISCHE****STARTZEIT: 6:50 UHR HÖHENMETER: ↑↓ 686 M**

Die Leichtigkeit südlichen Flairs begleitet auch diejenigen Teilnehmer, die die diesjährige „Königsetappe“ in Angriff nehmen – denn sie folgt ebenfalls dem Lauf der Elbe. Nach der Stärkung in Riesa geht es für die Ausdauerexperten aber noch weiter stromab bis ins brandenburgische Städtchen Mühlberg, bekannt vor allem für das Kloster Marienstern und als Station auf dem Elberadweg. Im Gegensatz zu diesem schneidet die Rückfahrt die Elbebögen jedoch ab und nimmt direkt Kurs auf die Gemeinde Nünchritz. Vom anderen Ufer grüßen Schloss Hirschstein sowie Albrechtsburg und Dom, ehe die Radler – nach einer Rast am Verpflegungspunkt Meißen – ihre Kräfte für das Finale des „langen Riemens“ mobilisieren.

**HÖHENPROFIL DER TOUR****BITTE BEACHTET FOLGENDE HINWEISE**

**Sicherheit:** Alle Strecken des SZ-Fahrradfestes führen durch den öffentlichen Verkehrsraum. Straßenschäden können demnach nicht ausgeschlossen werden. Die Straßenverkehrsordnung und das Rechtsfahrgebot sind unbedingt zu befolgen. Verstöße können vom Veranstalter und der Polizei geahndet werden. Verhaltet Euch so, dass Ihr keine anderen Verkehrsteilnehmer gefährdet oder schädigt. Alle Teilnehmenden sind für die Verkehrssicherheit ihres Fahrrads selbst verantwortlich und sollten einen Helm tragen. **Verwertungsrechte:** Die Teilnehmenden sind damit einverstanden, dass im Rahmen der Veranstaltung gemachte Fotos, Filmaufnahmen und Interviews ohne Vergütungsanspruch für die Berichterstattung und Bewerbung des Fahrradfestes genutzt und auch an Partner und Sponsoren für deren eigene Zwecke weitergegeben werden dürfen. **Minderjährige:** Minderjährige oder nicht unbeschränkt Geschäftsfähige dürfen nur in Begleitung oder mit dem schriftlichen

Einverständnis eines Erziehungsberechtigten/gesetzlichen Vertreters am SZ-Fahrradfest teilnehmen. **Startnummer:** Die Startnummer darf nicht an Dritte weitergegeben und muss deutlich sichtbar vorn am Fahrrad oder im Brustbereich an der Kleidung befestigt werden. **Haftung:** Die Teilnahme erfolgt auf eigenes Risiko. Die Teilnehmenden erklären mit ihrer Anmeldung ausdrücklich, dass ihnen die spezifischen Gefahren der Veranstaltung bekannt sind sowie für ihre Teilnahme keine gesundheitlichen Bedenken bestehen.

Es gelten die Teilnahmebedingungen des Veranstalters Sächsische Zeitung, DDV Mediengruppe GmbH & Co. KG, Ostra-Allee 20, 01067 Dresden, die unter <http://www.sz-fahrradfest.de/teilnahmebedingungen> im Internet abrufbar sind.

Mit freundlicher Unterstützung von:

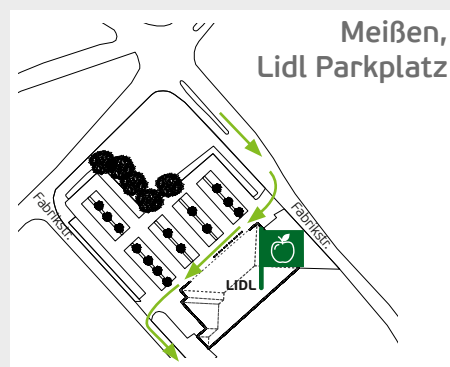


# DIE-FAHRRAD-KETTE-TOUR (RTF 1) 140 KM

km	hm*	Streckenminuten		Ort	Streckenführung
		Ø 36 km/h	Ø 18 km/h		
Stand: April 2023 (Änderungen vorbehalten)					
0,0	0,0	0:00	0:15	Dresden	<b>START: Theaterplatz</b>
0,1	0,0	0:00	0:15	Dresden	Theaterplatz; Terrassenufer; Devrientstr.
0,7	0,0	0:01	0:17	Dresden	<b>Tourteilung (5, 36 km von 17, 30, 45, 75, 100, 140 km)</b>
0,7	0,0	0:01	0:17	Dresden	Devrientstr.; Ostra-Ufer
1,0	0,0	0:01	0:18	Dresden	<b>Tourteilung (17, 30 km von 45, 75, 100, 140 km)</b>
1,0	0,0	0:01	0:18	Dresden	Ostra-Ufer; Weißeritzstr.
1,2	9,0	0:02	0:19	Dresden	<b>Tourteilung (45, 75 km von 100, 140 km)</b>
1,2	9,0	0:02	0:19	Dresden	Weißeritzstr.; Magdeburger Str., Bremer Str.; Hamburger Str.
4,0	15,0	0:06	0:28	Dresden	Hamburger Str.; Meißner Landstr.
6,5	30,6	0:10	0:36	Dresden/ Gohlis/ Cossebaude/ Niederwartha	Meißner Landstr.; Dresdner Str.; Meißner Str.; Cossebauder Str.; Meißner Allee; Meißner Landstr.; An der Elbaue; Siebeneichener Str.
23,7	203,1	0:39	1:34	Meißen	Siebeneichener Str.; Uferstr.; Hochuferstr.; Meißner Str.
30,4	242,1	0:50	1:56	Zehren/ Wölkisch/ Kobeln	Meißner Str.; Leipziger Str.; Zehrener Str., S87; Wölkische Str.
40,1	346,3	1:06	2:28	Hayda/ Poppitz/Riesa	Wölkische Str.; Riesaer Str.; Heydaer Str., Poppitzer Landstr.
44,1	356,9	1:13	2:41	Riesa	Poppitzer Landstr.; Meißner Str.; Großenhainer Str.; Dr.-Külz-Str.
45,2	361,4	1:15	2:45	Riesa	Dr.-Külz-Str.; Einfahrt Kreisverkehr; 1. Ausfahrt Kreisverkehr; August-Bebel-Str.
<b>45,3</b>	<b>364,5</b>	<b>1:15</b>	<b>2:46</b>	<b>Riesa</b>	<b>Verpflegungspunkt – Riesa, Lidl-Markt</b>
45,4	369,5	1:15	2:46	Riesa	Dr.-Scheider-Str.; August-Bebel-Str.; Lutherplatz; Robert-Koch-Str.; Klötzerstr.
46,7	377,3	1:17	2:50	Riesa	Klötzerstr.; Karl-Marx-Ring
<b>47,3</b>	<b>377,3</b>	<b>1:18</b>	<b>2:52</b>	<b>Riesa</b>	<b>Tourteilung (140 km von 100 km)</b>
47,3	377,3	1:18	2:52	Riesa	Karl-Marx-Ring; Berliner Str.; Lauchhammerstr.
49,0	377,3	1:21	2:58	Riesa/Strehla	Lauchhammerstr.; Strehlaer Str.; Gröbaer Str.; Riesaer Str.
53,9	395,0	1:29	3:14	Strehla/ Schirmenitz	Riesaer Str.; Hauptstr.; Markt; Julius-Scharre-Str.; Torgauer Str. (B 182), Strehlaer Str. (B 182)
60,2	422,3	1:40	3:35	Schirmenitz	Bundesstr. 182; L66; Elbbrücke; L66
65,8	422,3	1:49	3:54	Mühlberg	Einfahrt Kreisverkehr; 2. Ausfahrt Kreisverkehr; Str. entlang der Gleise; Kreuzung Boragker Str./L663; L663
72,6	448,1	2:01	4:17	Altenau/ Fichtenberg/ Jacobsthal	Dorfstr.; L671; Riesaer Str. (L67); S88; Hausener Str.

km	hm*	Streckenminuten		Ort	Streckenführung
		Ø 36 km/h	Ø 18 km/h		
Stand: April 2023 (Änderungen vorbehalten)					
78,1	463,3	2:10	4:35	Röderaue	S88; Gohliser Str.; Dorfplatz; Promnitzstr.
<b>88,0</b>	<b>493,6</b>	<b>2:26</b>	<b>5:08</b>	<b>Röderaue</b>	<b>Tourzusammenführung (140 km mit 100 km)</b>
88,1	493,6	2:26	5:08	Röderaue	Alte Hauptstr., Überquerung B169; Mühlenhäuser
89,5	502,0	2:29	5:13	Moritz	Mühlenhäuser; Dorfstr.
90,0	504,1	2:30	5:15	Moritz/ Nünchritz	Dorfstr.; Riesaer Str.; Meißner Str.; Hauptstr.
96,1	518,2	2:40	5:35	Nünchritz/ Merschwitz/ Diesbar- Seußlitz	Hauptstr.; S88/Riesaer Str.; Seußlitzer Str.; Merschwitzer Str.; An der Weinstr.
101,3	530,9	2:48	5:52	Diesbar- Seußlitz/ Nieschütz/ Zadel	An der Weinstr.; Meißner Str.; Riesaer Str.; Elbstr.; K8010/Elbtalstr.
107,7	591,1	2:59	6:14	Meißen	K8010; Elbtalstr.; Hafenstr.; Goethestr.; Rosa-Luxemburg Str.; Fabrikstr.
<b>113,7</b>	<b>614,7</b>	<b>3:09</b>	<b>6:34</b>	<b>Meißen</b>	<b>Verpflegungspunkt – Meißen, Lidl-Markt</b>
113,7	614,7	3:09	6:34	Meißen/ Zaschendorf/ Neusörnwitz	Fabrikstr.; Einfahrt Kreisverkehr; 3. Ausfahrt Kreisverkehr; Zaschendorfer Str.; Ziegelstr.; Köhlerstr.; Fabrikstr.
120,7	633,9	3:21	6:57	Brockwitz/ Coswig	Cliebener Str.; Dresdner Str.; Robert-Blum-Str.; Südstr.; Webereistr.
124,9	639,3	3:28	7:11	Coswig/ Radebeul	Webereistr.; Dresdner Str.; Einfahrt Kreisverkehr; 2. Ausfahrt Kreisverkehr; Meißner Str.; Cossebauder Str.; Einfahrt Kreisverkehr; 3. Ausfahrt Kreisverkehr; Kötitzer Str.
128,4	645,2	3:34	7:23	Radebeul	Kötitzer Str.; Elbstr.; Kötitzer Str.; Altkötzschenbroda; Gradsteg; Vorwerkstr.; Kötzschenbrodaer Str.
131,6	647,3	3:39	7:33	Radebeul	Kötzschenbrodaer Str.; Lommatzschscher Str.; Leipziger Str.
138,5	662,7	3:50	7:56	Dresden	Leipziger Str.; Robert-Blum-Str.; Große Meißner Str.; Köpcke-Str.; Carolabrücke; Akademiestr.; Hasenberg; Terrassenufer
<b>140,4</b>	<b>686,2</b>	<b>3:54</b>	<b>8:03</b>	<b>Dresden</b>	<b>Tourzusammenführung (5, 17, 30, 36, 45, 75 km mit 100,140 km)</b>
140,8	686,2	3:54	8:04	Dresden	Terrassenufer; Auffahrt Schlossplatz; Schlossplatz; Sophienstr.
<b>141,0</b>	<b>686,2</b>	<b>3:55</b>	<b>8:05</b>	<b>Dresden</b>	<b>ZIEL: Theaterplatz</b>

\* kumulierte Höhenmeter: Die Angabe bezieht sich auf die insgesamt bewältigten Höhenmeter, auf- wie abwärts, am jeweiligen Streckenpunkt.



Kartendaten © 2023 GeoBasis-DE/BKG (©2009), Google



Die angegebenen Zeiten sind keine Vorgaben, sondern dienen Ihrer Orientierung. Eventuelle Pausenzeiten rechnet Ihr einfach zur angegebenen Uhrzeit hinzu. **Bitte informiert Euch über die detaillierte Streckenführung, aktuelle Baustellen bzw. Streckenänderungen unter [www.sz-fahrradfest.de](http://www.sz-fahrradfest.de)**